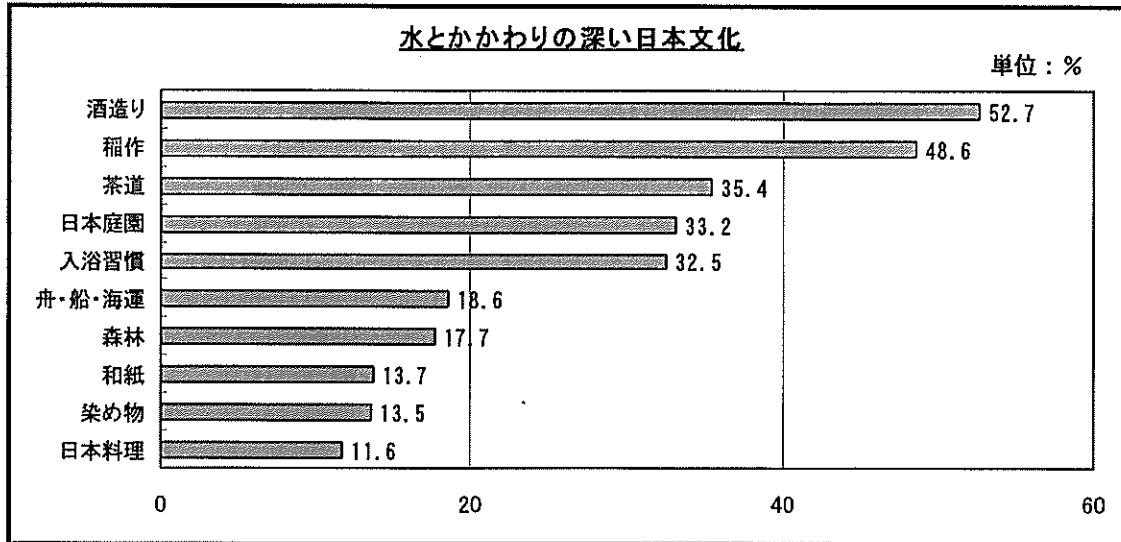


生活文化と水

Q.水とかかわりの深い日本文化といえば？（19 択+その他/複数回答）

◇トップ3は『酒造り』『稲作』『茶道』

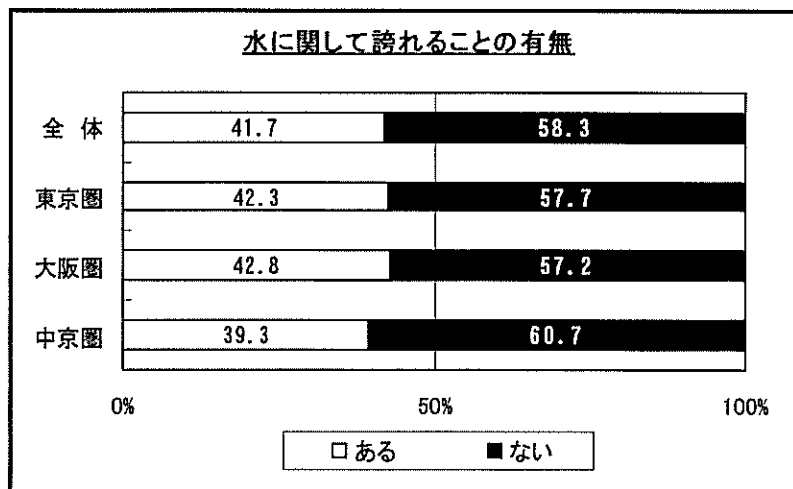
1位『酒造り』（52.3%）以下、2位『稲作』（48.6%）、3位『茶道』（35.4%）などと続きました。



Q.あなたの居住地には、水に関して誇れることはありますか？

◇全体では『水に関して誇れることがある』は4割強にとどまる

居住している地域に水に関して誇れることがあるかを聞いたところ、全体では『ある』は約4割（41.7%）で、半数に達しませんでした。居住地による大きな差はありませんでした。



Q.水に関して誇れることは何ですか？（15 択+その他/複数回答）

◇『川』が5割弱で圧倒的トップ

前問で『水に関して誇れることがある』と回答した方だけを対象に、具体的に何が誇れるのかを聞きました。

全体では『川』が48.1%で他を引き離してトップ。以下『公園』（25.1%）、『海』（20.3%）と続きました。居住地別に見てもこのトップ3は変わりませんが、東京圏で『川』を挙げた回答者は41.2%にとどまっており、中京圏（58.5%）、大阪圏（52.5%）に比べて、10ポイント以上低いという結果でした。


水に関して誇れるもの・場所・事柄トップ5

全体 (%) N=231		東京圏 (%) N=119		大阪圏 (%) N=59		中京圏 (%) N=53					
1	川	48.1	1	川	41.2	1	川	58.5			
2	公園	25.1	2	公園	29.4	2	公園	24.5			
3	海	20.3	3	海	25.2	3	海	18.9			
4	湖・池・沼	10.8	4	湖・池・沼	13.4		湖・池・沼				
5	湧水	10.0	5	湧水	11.8	5	水族館	10.2	5	森林	15.1
	水族館						森林				

Q. 水に関して誇れる場所は、これからもずっとこのまま変わらないと思いますか？

◇『ずっと変わらない』が過半数

前問と同様『水に関して誇れることがある』と回答した方だけに答えてもらいました。過半数の56.5%が『このままずっと変わらないと思う』と答え、『時代には逆らえず同じ状態は維持できないと思う』(34.3%)、『変わってしまうと思う』(9.2%)を上回りました。



Q. もっとも自然が残っていると考える日本の川は？ (自由回答)

◇7年連続で『四万十川』がトップ

1位は当設問を設定して以来7年連続で『四万十川』でした。「最後の清流・四万十川」というイメージは広く定着しているようです。2位以下もこれまでとほぼ同様の結果でしたが、いずれも1割には達しませんでした。

もっとも自然が残っていると考える日本の川 (5年の推移)

	1999年		2000年		2001年		2002年		2003年	
1	四万十川	48.6	四万十川	51.5	四万十川	46.4	四万十川	48.9	四万十川	46.9
2	長良川	6.1	長良川	4.6	長良川	6.4	長良川	6.4	長良川	5.2
3	信濃川	4.3	信濃川	4.3	最上川	4.7	信濃川	5.6	石狩川	4.5
4	石狩川	4.1	木曾川	3.5	木曾川	4.3	利根川	3.9	信濃川	4.2
5	最上川	3.5	石狩川		信濃川	3.6	石狩川	3.1	最上川	3.8

Q. 水辺の自然がもっとも損なわれていると思う都道府県は？ (自由回答)

◇8割以上が『東京』または『大阪』と回答

多少はきれいになっているといわれる大都市の水辺ですが、その居住者が考える、もっとも水辺の自然が損なわれている都道府県はどこでしょうか。

全体では『東京』(54.3%)が半数を超えてトップ。『大阪』が24.7%で続き、8割以上が『東京』または『大阪』を、もっとも水辺環境が損なわれていると考えているという結果になりました。

水辺の環境がもっとも損なわれていると思う都道府県トップ3

	全 体		東京圏		大阪圏		中京圏	
1	東 京	54.3%	東 京	60.1%	大 阪	47.1%	東 京	57.0%
2	大 阪	24.7%	大 阪	13.9%	東 京	39.9%	大 阪	24.4%
3	神奈川	4.2%	神奈川	7.5%	滋 賀	4.3%	滋 賀 愛 知	3.0%

Q. 「水の都」のイメージにもっとも近い都市は？ (自由回答)

◇東京圏は『京都』、大阪圏は『大阪』、中京圏は『大垣』をイメージ

水の都という言葉のイメージにもっとも近い日本の都市を挙げてもらいました。

全体のトップは、古くから水都と称されてきた『大阪』でした。居住地別のトップは、東京圏が『京都』、大阪圏が『大阪』、中京圏が『大垣』でした。

「水の都」のイメージの都市トップ5

	全 体		東京圏		大阪圏		中京圏	
1	大 阪	10.6%	京 都	11.4%	大 阪	28.3%	大 垣	14.1%
2	京 都	10.5%	大 阪	5.3%	京 都	9.4%	京 都	9.6%
3	仙 台	5.4%	柳 川		大 津	7.2%	郡上八幡	8.9%
4	柳 川	3.8%	仙 台	5.0%	長 野	5.8%	仙 台	6.7%
5	長 野	3.6%	潮 来	4.6%	滋 賀	5.1%	岐 阜	5.9%