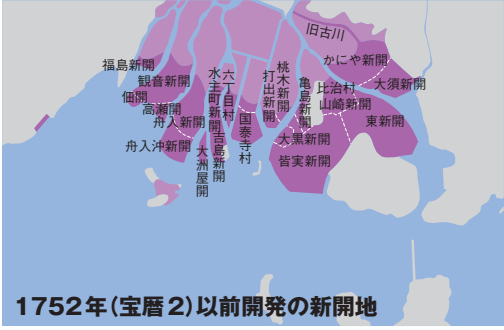
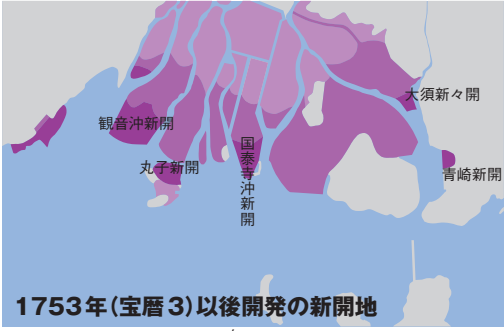


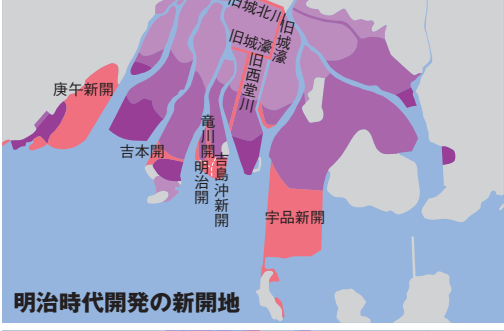
築城当時の土地及び海岸線



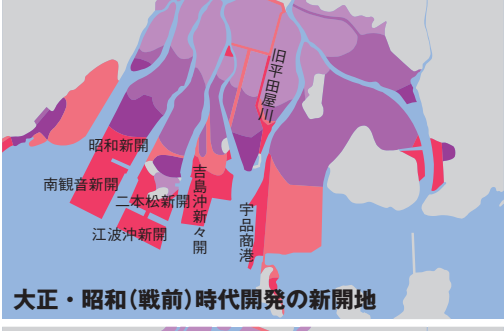
1752年(宝暦2)以前開発の新開地



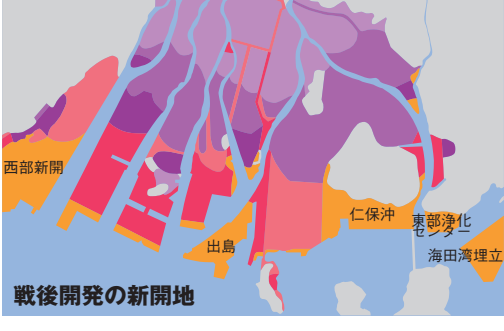
1753年(宝暦3)以後開発の新開地



明治時代開発の新開地



大正・昭和(戦前)時代開発の新開地



戦後開発の新開地

広島市の干拓と埋立地の開発進展状況

【太田川史】(建設省中国地方建設局太田川工事事務所 1993) をもとに編集部で作図